

DAFTAR ISI


Halaman

KATA PENGANTAR	i
DAFTAR ISI	ii
DAFTAR TABEL	iv
DAFTAR GAMBAR	vii
DAFTAR LAMPIRAN	xi
I. PENDAHULUAN	1
A. Latar Belakang	1
B. Perumusan Masalah	4
C. Tujuan Penelitian	5
D. Ruang Lingkup	6
II. TINJAUAN PUSTAKA	7
A. Tinjauan Teoritis	7
1. Strategi Pengembangan Agribisnis	7
2. Strategi Penentuan Lokasi	16
3. Metode Penentuan Lokasi	18
B. Kerangka Pemikiran Konseptual	22
III. METODE PENELITIAN	25
A. Tempat Penelitian	25
B. Jenis dan Sumber Data yang Diperlukan	25
C. Metode/Teknik Pengambilan Data	26
D. Analisis Data	27
IV. KEADAAN UMUM DAERAH PENELITIAN	32
A. Administratif dan Aksesibilitas	32
1. Administratif	32
2. Aksesibilitas	32
B. Iklim	37
C. Persungai dan Hidrologi	39
D. Tanah dan Bentuk Wilayah	40
1. Tanah	40
2. Bentuk Wilayah	45
E. Penduduk dan Tenaga Kerja	46
1. Penduduk	46
2. Ketersediaan Tenaga Kerja	48
3. Mobilitas Tenaga Kerja	49
F. Pengembangan Pertanian	50
G. Usaha Non Pertanian	53



Hak cipta dilindungi Undang-Undang

© Hak Cipta Milik IPB



Program Pascasarjana Manajemen dan Bisnis
Institut Pertanian Bogor
MB-IPB


1. Dilarang mengutip sebagian atau seluruh karya tulis ini tanpa mencantumkan dan menyebutkan sumber :
a. Pengutipan hanya untuk kepentingan pendidikan, penelitian, penulisan karya ilmiah, penyusunan laporan, penulisan kritik atau tinjauan suatu masalah.
b. Pengutipan tidak merugikan kepentingan yang wajar IPB.
2. Dilarang mengumumkan dan memperbanyak sebagian atau seluruhnya karya tulis ini dalam bentuk apapun tanpa izin IPB.



1.	Industri Pedesaan	54
2.	Perdagangan dan Jasa	54
H.	Fasilitas Umum dan Sosial	55
V.	ANALISIS POTENSI WILAYAH YANG MENENTUKAN KOMODITAS UNGGULAN DAN LOKASI	57
A.	Identifikasi Potensi Wilayah Bagi Penentuan Lokasi	57
B.	Penetapan Potensi Wilayah Yang Menentukan Lokasi	58
C.	Analisis Komoditas Unggulan	70
VI.	PENENTUAN KOMODITAS UNGGULAN DAN LOKASI PUSAT PENGEMBANGAN AGRIBISNIS	76
A.	Hasil Analisis Pemilihan Potensi Wilayah Yang Menentukan Lokasi Pusat Pengembangan Agribisnis	76
1.	Hirarki Utama	76
2.	Subhirarki Agroekologi	79
3.	Subhirarki Aksesibilitas	82
4.	Subhirarki Sosial Budaya	85
5.	Subhirarki Tata Ruang	87
6.	Subhirarki Dukungan Kelembagaan	89
7.	Subhirarki Pembinaan	92
B.	Hasil Analisis Penentuan Komoditas Unggulan	95
C.	Hasil Analisis Penentuan Lokasi Pusat Pengembangan Agribisnis	98
D.	Analisis Sensitivitas	101
VII.	KESIMPULAN DAN SARAN	105
A.	Kesimpulan	105
B.	Saran	107
	DAFTAR PUSTAKA	108
	LAMPIRAN	111

Hak cipta dilindungi Undang-Undang

© Hak Cipta Milik IPB



Program Pascasarjana Manajemen dan Bisnis
Institut Pertanian Bogor

MB-IPB

1. Dilarang mengutip sebagian atau seluruh karya tulis ini tanpa mencantumkan dan menyebutkan sumber :
a. Pengutipan hanya untuk kepentingan pendidikan, penelitian, penulisan karya ilmiah, penyusunan laporan, penulisan kritik atau tinjauan suatu masalah.
b. Pengutipan tidak merugikan kepentingan yang wajar IPB.
2. Dilarang mengumumkan dan memperbanyak sebagian atau seluruhnya karya tulis ini dalam bentuk apapun tanpa izin IPB.


DAFTAR TABEL

Nomor	Teks	Halaman
1.	Responden Pada Penyebaran Kuesioner	27
2.	Matriks Pendapat Pada Metode AHP	29
3.	Nilai Skala Banding Berpasangan	30
4.	Sarana dan Prasarana Di Kawasan Air Kumbang Padang	34
5.	Jarak Tempuh Antar Unit Permukiman Di Kawasan Air Kumbang Padang	36
6.	Data Iklim Sta Talang Betutu 1986 – 1996	38
7.	Potensi Sumber Daya Air Di Kawasan Air Kumbang Padang	39
8.	Karakteristik Fisik Aliran Sungai Di Kawasan Air Kumbang Padang	40
9.	Evaluasi Kesesuaian Lahan Di Kawasan Air Kumbang Padang	44
10.	Jumlah dan Komposisi Penduduk Di Kawasan Air Kumbang Padang Pada Tahun 2000	47
11.	Karakteristik Demografi Desa Di Kawasan Air Kumbang Padang Pada Tahun 2000	47
12.	Persentase Tingkat Pendidikan Penduduk Desa Di Kawasan Air Kumbang Padang Pada Tahun 2000	48
13.	Penduduk Usia Angkatan Kerja Di Kawasan Air Kumbang Padang Pada Tahun 2000	49
14.	Perbandingan Jumlah Penduduk Angkatan Kerja Di Kawasan Air Kumbang Padang	50
15.	Produktivitas Tanaman Semusim Di Kawasan Air Kumbang Padang Pada Tahun 2000	51
16.	Jumlah Tanaman Buah-Buah Semusim Di Kawasan Air Kumbang Padang Pada Tahun 2000	52



Hak cipta dilindungi Undang-Undang

© Hak Cipta Milik IPB



MB-IPB
Program Pascasarjana Manajemen dan Bisnis
Institut Pertanian Bogor

1. Dilarang mengutip sebagian atau seluruh karya tulis ini tanpa mencantumkan dan menyebutkan sumber :
 a. Pengutipan hanya untuk kepentingan pendidikan, penelitian, penulisan karya ilmiah, penyusunan laporan, penulisan kritik atau tinjauan suatu masalah.
 b. Pengutipan tidak merugikan kepentingan yang wajar IPB.
 2. Dilarang mengumumkan dan memperbanyak sebagian atau seluruhnya karya tulis ini dalam bentuk apapun tanpa izin IPB.



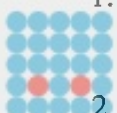
17.	Jumlah Tanaman Tahunan Di Kawasan Air Kumbang Padang Pada Tahun 2000	53
18.	Jenis dan Jumlah Unit Usaha Industri Pedesaan Di Kawasan Air Kumbang Padang Pada Tahun 2000	54
19.	Jenis dan Jumlah Unit Usaha Perdagangan dan Jasa Di Kawasan Air Kumbang Padang Pada Tahun 2000	55
20.	Jumlah Angkutan Umum Yang Dimiliki Kawasan Air Kumbang Padang Pada Tahun 2000	56
21.	Kumpulan Pendapat Responden Mengenasi Faktor Wilayah Yang Menentukan Pusat Pengembangan Agribisnis Di Kawasan Air Kumbang Padang	60
22.	Komoditas Yang Dapat Dikembangkan Di Kawasan Air Kumbang Padang	72
23.	Analisis Usaha Tani Per Hektar Per Musim Komoditas Yang Dapat Dikembangkan Di Kawasan Air Kumbang Padang Pada Tahun 2000	73
24.	Luas Areal Pertanaman dan Produktivitas Komoditas Yang Dapat Dikembangkan Air Kumbang Padang Pada Tahun 2000	74
25.	Bobot Faktor Potensi Wilayah Yang Mempengaruhi Penentuan Lokasi Pusat Pengembangan Agribisnis	79
26.	Bobot Kriteria Pada Hirarki Komoditas Unggulan	95
27.	Urutan Prioritas Komoditas Unggulan	97
28.	Urutan Prioritas Lokasi Pusat Pengembangan Agribisnis Di Kawasan Air Kumbang Padang	99

Lampiran

1.	Analisis Usahatani Komoditas Padi Per Musim Di Kawasan Air Kumbang Padang Tahun 2000	141
2.	Analisis Usahatani Komoditas Jagung Per Musim Di Kawasan Air Kumbang Padang Tahun 2000	144

Hak cipta dilindungi Undang-Undang

© Hak Cipta Milik IPB




MB-IPB
Program Pascasarjana Manajemen dan Bisnis
Institut Pertanian Bogor

1. Dilarang mengutip sebagian atau seluruh karya tulis ini tanpa mencantumkan dan menyebutkan sumber :
a. Pengutipan hanya untuk kepentingan pendidikan, penelitian, penulisan karya ilmiah, penyusunan laporan, penulisan kritik atau tinjauan suatu masalah.
b. Pengutipan tidak merugikan kepentingan yang wajar IPB.
2. Dilarang mengumumkan dan memperbanyak sebagian atau seluruhnya karya tulis ini dalam bentuk apapun tanpa izin IPB.

3.	Analisis Usahatani Komoditas Kedelai Per Musim Di Kawasan Air Kumbang Padang Tahun 2000	147
4.	Analisis Usahatani Komoditas Ubi Kayu Per Musim Di Kawasan Air Kumbangan Tahun 2000	150
5.	Analisis Usahatani Komoditas Kacang Tanah Per Musim Di kawasan Air Kumbang Padang	153



© Hak Cipta Milik IPB
Hak cipta dilindungi Undang-Undang



Program Pascasarjana Manajemen dan Bisnis
Institut Pertanian Bogor

MB-IPB

1. Dilarang mengutip sebagian atau seluruh karya tulis ini tanpa mencantumkan dan menyebutkan sumber :
 - a. Pengutipan hanya untuk kepentingan pendidikan, penelitian, penulisan karya ilmiah, penyusunan laporan, penulisan kritik atau tinjauan suatu masalah.
 - b. Pengutipan tidak merugikan kepentingan yang wajar IPB.
2. Dilarang mengumumkan dan memperbanyak sebagian atau seluruhnya karya tulis ini dalam bentuk apapun tanpa izin IPB.

DAFTAR GAMBAR

Nomor	Teks	Halaman
1	Keterkaitan Sistem Agribisnis	8
2	Permintaan Dan Penawaran Buah Dan Bibit	10
3	Keterkaitan Lingkungan Strategis dan Pewilayahan Komoditas	14
4	Kerangka Pemikiran Konseptual	24
5	Struktur Hirarki Pemilihan Komoditas Unggulan	71
6	Subhirarki Agroekologi Pada Penentuan Lokasi Pusat Pengembangan Agribisnis	81
7	Subhirarki Aksesibilitas Pada Penentuan Lokasi Pusat Pengembangan Agribisnis	84
8	Subhirarki Sosial Budaya Pada Penentuan Lokasi Pusat Pengembangan Agribisnis	86
9	Subhirarki Tata Ruang Pada Penentuan Lokasi Pusat Pengembangan Agribisnis	88
10	Subhirarki Dukungan Kelembagaan Pada Penentuan Lokasi Pusat Pengembangan Agribisnis	90
11	Subhirarki Pembinaan Pada Penentuan Lokasi Pusat Pengembangan Agribisnis	94


Lampiran

1.	Peta Orientasi Air Kumbang Padang	113
2.	Struktur Hirarki Penentuan Lokasi Pusat Pengembangan Agribisnis Di Kawasan Air Kumbang Padang	115



Hak cipta dilindungi Undang-Undang

© Hak Cipta Milik IPB



MB-IPB
Program Pascasarjana Manajemen dan Bisnis
Institut Pertanian Bogor


1. Dilarang mengutip sebagian atau seluruh karya tulis ini tanpa mencantumkan dan menyebutkan sumber :
 a. Pengutipan hanya untuk kepentingan pendidikan, penelitian, penulisan karya ilmiah, penyusunan laporan, penulisan kritik atau tinjauan suatu masalah.
 b. Pengutipan tidak merugikan kepentingan yang wajar IPB.
 2. Dilarang mengumumkan dan memperbanyak sebagian atau seluruhnya karya tulis ini dalam bentuk apapun tanpa izin IPB.



3.	Struktur Subhirarki Aksesibilitas Pada Penentuan Lokasi Pusat Pengembangan Agribisnis Di Kawasan Air Kumbang Padang	116
4.	Struktur Subhirarki Sosial Budaya Pada Penentuan Lokasi Pusat Pengembangan Agribisnis Di Kawasan Air Kumbang Padang	117
6.	Struktur Subhirarki Tata Ruang Pada Penentuan Lokasi Pusat Pengembangan Agribisnis Di Kawasan Air Kumbang Padang	118
7	Struktur Subhirarki Dukungan kelembagaan Pada Penentuan Lokasi Pusat Pengembangan Agribisnis Di Kawasan Air Kumbang Padang	119
8	Struktur Subhirarki Pembinaan Pada Penentuan Lokasi Pusat Pengembangan Agribisnis Di Kawasan Air Kumbang Padang	120

© Hak Cipta Milik IPB

Hak cipta dilindungi Undang-Undang



Program Pascasarjana Manajemen dan Bisnis
Institut Pertanian Bogor

MB-IPB

1. Dilarang mengutip sebagian atau seluruh karya tulis ini tanpa mencantumkan dan menyebutkan sumber :
 - a. Pengutipan hanya untuk kepentingan pendidikan, penelitian, penulisan karya ilmiah, penyusunan laporan, penulisan kritik atau tinjauan suatu masalah.
 - b. Pengutipan tidak merugikan kepentingan yang wajar IPB.
2. Dilarang mengumumkan dan memperbanyak sebagian atau seluruhnya karya tulis ini dalam bentuk apapun tanpa izin IPB.


DAFTAR LAMPIRAN

Lampiran		Halaman
1.	Peta Orientasi Air Kumbang Padang	113
2.	Struktur Hirarki Penentuan Lokasi Pusat Pengembangan Agribisnis Di Kawasan Air Kumbang Padang	115
3.	Struktur Subhirarki Aksesibilitas Pada Penentuan Lokasi Pusat Pengembangan Agribisnis Di Kawasan Air Kumbang Padang	116
4.	Struktur Subhirarki Sosial Budaya Pada Penentuan Lokasi Pusat Pengembangan Agribisnis Di Kawasan Air Kumbang Padang	117
3.	Struktur Subhirarki Tata Ruang Pada Penentuan Lokasi Pusat Pengembangan Agribisnis Di Kawasan Air Kumbang Padang	118
10	Struktur Subhirarki Dukungan kelembagaan Pada Penentuan Lokasi Pusat Pengembangan Agribisnis Di Kawasan Air Kumbang Padang	119
10	Struktur Subhirarki Pembinaan Pada Penentuan Lokasi Pusat Pengembangan Agribisnis Di Kawasan Air Kumbang Padang	120
11	Kuesioner Analisis Metoda AHP	121
12	Analisis Usahatani Komoditas Padi Per Musim Di Kawasan Air Kumbang Padang Tahun 2000	141
13	Analisis Usahatani Komoditas Jagung Per Musim Di Kawasan Air Kumbang Padang Tahun 2000	144
14	Analisis Usahatani Komoditas Kedelai Per Musim Di Kawasan Air Kumbang Padang Tahun 2000	147
15	Analisis Usahatani Komoditas Ubi Kayu Per Musim Di Kawasan Air Kumbangan Tahun 2000	150
16	Analisis Usahatani Komoditas Kacang Tanah Per Musim Di kawasan Air Kumbang Padang Tahun 2000	153



Hak cipta dilindungi Undang-Undang

© Hak Cipta Milik IPB



Program Pascasarjana Manajemen dan Bisnis
Institut Pertanian Bogor
MB-IPB

1. Dilarang mengutip sebagian atau seluruh karya tulis ini tanpa mencantumkan dan menyebutkan sumber :
a. Pengutipan hanya untuk kepentingan pendidikan, penelitian, penulisan karya ilmiah, penyusunan laporan, penulisan kritik atau tinjauan suatu masalah.
b. Pengutipan tidak merugikan kepentingan yang wajar IPB.
2. Dilarang mengumumkan dan memperbanyak sebagian atau seluruhnya karya tulis ini dalam bentuk apapun tanpa izin IPB.